





















PLAN DJELOVANJA CIVILNE ZAŠTITE

GRAD ZADAR

GRAFIČKI PRILOG 8.

Pregled telekomunikacijskih sustava (lokacije GSM, FM radio i TV odašiljača)

-  državna granica
-  županijska granica
-  granica Grada
-  katastarska granica
-  poštanski centar / planirani
-  jedinica poštanske mreže
-  jedinica poštanske mreže / planirana
-  digitalni komutacijski centar
-  mjesna centrala
-  mjesna centrala / planirana
-  područna centrala
-  područna centrala / planirana
-  TK magistralni
-  TK planirani
-  radiorelejna veza
-  radiorelejna veza planirana
-  radiorelejna postaja
-  radiorelejna postaja / planirana
-  bazna postaja
-  bazna postaja / planirana

